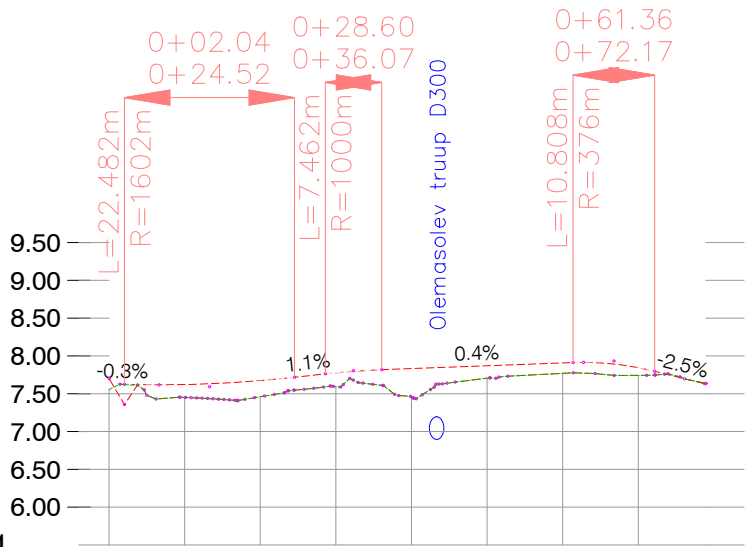


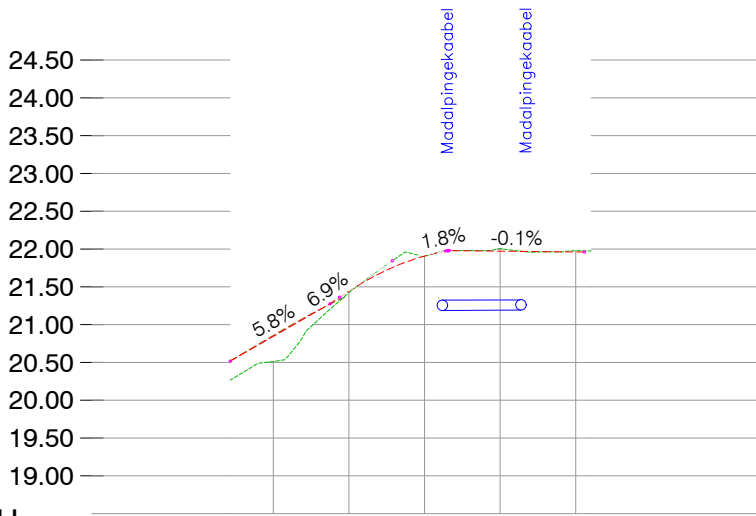
TAGASIPÖÖRE NR 1
(REHEMÄE) PIKIPROFIIL



TAGASIPÖÖRE_NR1

Piketid	PK0+00	PK0+10	PK0+20	PK0+30	PK0+40	PK0+50	PK0+60	PK0+70	PK0+80
Vertikaalgeomeetria [tee telg]	R=1602.3								
Projekteeritud kõrgused [tee telg]	7.62	7.67	7.78	7.83	7.87	7.91	7.85		
Olemasolevad kõrgused [tee telg]	7.45	7.46	7.57	7.59	7.60	7.71	7.74		
Proj. kõrgus olol. maapinnast (+/-) [tee telg]	-0.17	-0.21	-0.18	-0.38	-0.16	-0.14	-0.10		
Horisontaalgeomeetria	9.39	8.0	R22.6	16.6	33.17				

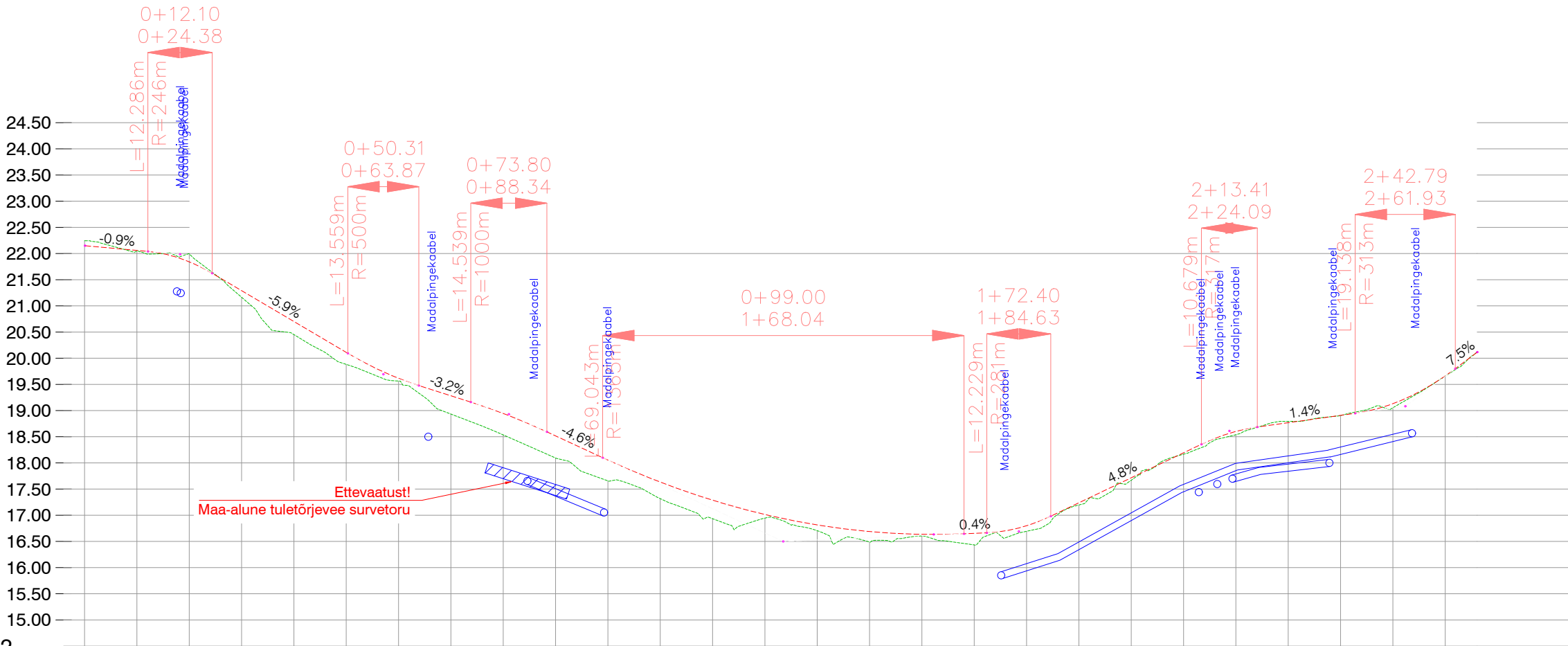
TAGASIPÖÖRE NR 2
(SUUSAMÄE KAAR) PIKIPROFIIL



SUUSAMÄE HARU

Piketid	PK0+20	PK0+10	PK0+00	PK0+10	PK0+20	PK0+30	PK0+40	PK0+50	PK0+60
Vertikaalgeomeetria [tee telg]	R=276.0								
Projekteeritud kõrgused [tee telg]	-20.84	-21.45	-21.91	-21.97	-21.96				
Olemasolevad kõrgused [tee telg]	-20.51	-21.42	-21.90	-22.00	-21.98				
Proj. kõrgus olol. maapinnast (+/-) [tee telg]	-0.33	-0.02	0.00	0.03	-0.02				
Horisontaalgeomeetria	105.7	72.0	R25.0	140.3					

TAGASIPÖÖRE NR 2
(SUUSAMÄE) PIKIPROFIIL



TAGASIPÖÖRE_2

Piketid	PK0+00	PK0+10	PK0+20	PK0+30	PK0+40	PK0+50	PK0+60	PK0+70	PK0+80	PK0+90	PK0+100	PK1+10	PK1+20	PK1+30	PK1+40	PK1+50	PK1+60	PK1+70	PK1+80	PK1+90	PK2+00	PK2+10	PK2+20	PK2+30	PK2+40	PK2+50	PK2+60	PK2+70	PK2+80
Vertikaalgeomeetria [tee telg]	R=16.6	R=54.23	R=53.8	R=34.92	R=12.1	R=19.3	R=24.05	R=18.81	R=10.33	R=20.7	R=20.62	R=18.19	R=18.60	R=18.77	R=18.91	R=19.13	R=19.66	R=19.66	R=19.66	R=19.66	R=19.66	R=19.66	R=19.66	R=19.66	R=19.66	R=19.66	R=19.66	R=19.66	R=19.66
Projekteeritud kõrgused [tee telg]	22.06	21.84	21.29	20.70	20.11	19.62	19.28	18.95	18.52	18.05	17.63	17.29	17.01	16.81	16.63	16.63	16.63	16.63	16.63	16.63	16.63	16.63	16.63	16.63	16.63	16.63	16.63	16.63	16.63
Olemasolevad kõrgused [tee telg]	22.06	21.84	21.29	20.70	20.11	19.62	19.28	18.95	18.52	18.05	17.63	17.29	17.01	16.81	16.63	16.63	16.63	16.63	16.63	16.63	16.63	16.63	16.63	16.63	16.63	16.63	16.63	16.63	16.63
Proj. kõrgus olol. maapinnast (+/-) [tee telg]	-0.01	-0.15	-0.13	-0.25	-0.23	-0.05	-0.35	-0.41	-0.42	-0.40	-0.32	-0.35	-0.07	-0.11	-0.20	-0.03	-0.22	-0.11	-0.04	-0.05	-0.03	-0.06	-0.03	-0.00	-0.03	-0.00	-0.00	-0.00	-0.00
Horisontaalgeomeetria	R16.6	54.23	53.8	34.92	12.1	19.3	24.05	18.81	10.33	20.7	20.62	18.19	18.60	18.77	18.91	19.13	19.66	19.66	19.66	19.66	19.66	19.66	19.66	19.66	19.66	19.66	19.66	19.66	19.66

PROJEKTNE KÕRGUS
OLEMASOLEVA MAAPINNA KÕRGUS

MÄRKUSED:

1. Töö alusena on kasutatud Geodeesia AP OÜ topo-geodeetilist alusplaani (töö nr AP25_08, välitööd 27.02.2025). Töö väljastamise aeg: mai 2025a.

Koordinaadid L-EST 97 süsteemis; Kõrgused EH2000 süsteem

Maa-aluste trasside ja tehnovõrkuude asukohad ning kõrgusmärgid on esitatud informatiivsel eesmärgil. Tegelikud asukohad ja kõrgused võivad erineda ning need tuleb täpsustada ehituse käigus vastavate teostusmoodustiste ja võrguvaldajate andmete alusel.

LEGIAN OÜ	TELLUS	HIIUMAA SPORT
Võistluse tn 8, 10132, Tallinn Tel +372 5101 346 pille.part@legian.ee Registrikood: 14600726 / MTR-i reg nr EEP004524	OBJEKT NIMETUS Kärkla-Paluküla kergliiklustee tagasipöördekohad	OBJEKT ASUKOHT (ADDRESS) Häusma küla, Hiiumaa vald
PROJEKTEERIJAL Pille Part	JOONISE NIMI Rehemäe ja Suusamäe tagasipöördekohta pikiprofiil	JOONISE NIMETUS Kärkla-Paluküla kergliiklustee tagasipöördekohad
JOONISE NR L035P_PP_TL-4-03_Pikiprofiil	1000 NR L035P	1:1000
24.12.2025	STADIUM Põhiprojekt	LEHT 1